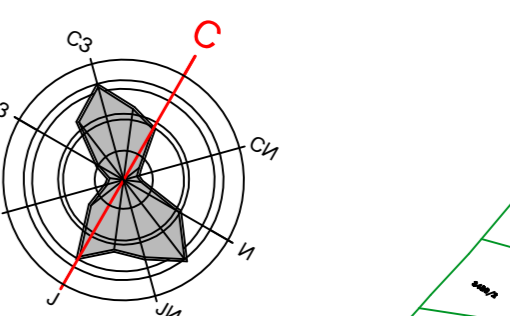

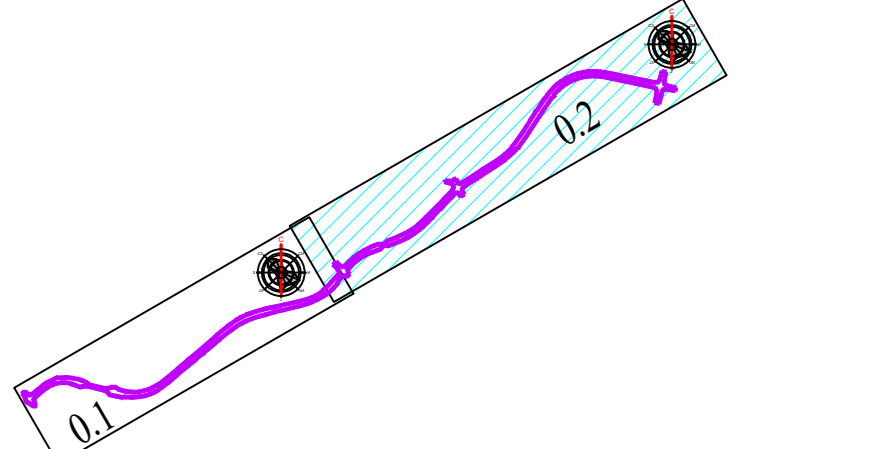


# KATASTARSKO – TOPOGRAFSKI PLAN



- ЛЕГЕНДА**
- Граница Плана = линија експропријације
  - - - Граница општине / катастарске општине
  - Граница катастарске парцеле
  - 3903 Ознака катастарске парцеле
  - 388 Преломне тачке планиране границе Плана
  - ▭ реке Велика Морава и Ресава
  - ▭ Ознака и стационажа државног пута



REPUBLIKA SRBIJA  
OPŠTINA SVILAJNAC  
К.О. Свилајнац

 <b>Општина Свилајнац, Република Србија</b>	
Наручилац плана:	<b>ОПШТИНСКА УПРАВА ОПШТИНЕ СВИЛАЈНАЦ</b> Светог Саве 102, Свилајнац
План:	ПРВА ИЗМЕНА И ДОПУНА ПЛАНА ДЕТАЉНЕ РЕГУЛАЦИЈЕ ЗА ПОДРУЧЈЕ НОВОГ МОСТА ПРЕКО РЕКЕ ВЕЛИКЕ МОРАВЕ СА ПРИСТУПНИМ САОБРАЋАНИЦАМА И ДЕЛОМ ГРАДСКЕ ОБИЛАЗНИЦЕ У СВИЛАЈНЦУ ДЕОНИЦА СД, КМ 39+276 ОПШТИНА В ПЛАНА ДО КМ 39+302 СД ОПШТИНЕ СА ДП IIА РЕДА БР.160 К.О. СВИЛАЈНАЦ, ОПШТИНА СВИЛАЈНАЦ
Фаза плана:	<b>ПЛАН</b>
Одговорни урбаниста:	<b>Мирјана Пантић, дипл. инж. саобр.</b>
Радни тим:	<b>Ивана Марковић, дипл.инж. грађ. Ања Пантић, маст.инж. арх.</b>
Цртеж и број листа:	<b>КАТАСТАРСКО ТОПОГРАФСКИ ПЛАН</b> <b>СА ГРАНИЦОМ ПЛАНА</b> <b>0.2</b>
Датум и размера:	2025. 1:2500
Обрађивачи плана:	<div style="display: flex; justify-content: space-between;"> <div>                     ЈУГИНУС Д.О.О. Андрићев Венац 2/2, Београд                 </div> <div>                     ПЛАН УРБАН Д.О.О. Бул. Св. цара Константина 103, Ниш                 </div> </div>